






[illegible]

	VODOVOD
	PLYNOVOD VTL
	SDĚLOVACÍ KABEL
	PODZEMNÍ VEDENÍ NI
	NADZEMNÍ VEDENÍ VI




VEŘEJNÉ OSVĚTLENÍ

VOZOVKA - ŽIVIČNÝ POVRCH

SO 101 MÍSTNÍ KOMUNIKACE  
SO 301 VODOVOD  
SO 302 SPLAŠKOVÁ KANALIZACE  
SO 401 VEŘEJNÉ OSVĚTLENÍ  
SO 402 ROZVODY NN (ZAJIŠŤUJE ČEZ)  
SO 801 VEGETAČNÍ ÚPRAVY

Podzemní vedení jsou zakreslena informativně  
Před zahájením stavebních prací je nutno  
požádat o podrobné vytyčení !

Kreslit:	ING. Š. ŠAFRANKOVÁ				
Zpracovat:	ING. Š. ŠAFRANKOVÁ		<i>Sjfl</i>		
Zodp. projektant:	ING. Š. ŠAFRANKOVÁ				
Hlavní projektant:	ING. B. ŠEBĚJAL		<i>Je</i>		
Technická kontrola:	ING. B. ŠEBĚJAL				
Kraj:	PAROUBICKÝ	Okres:	ÚSTÍ NAD ORLICI	Obec:	LANŠKROUN
Investor:	MĚSTO LANŠKROUN				
Akce:	LANŠKROUN - LOKALITA NA VÝSLUNÍ - PROJEKTOVÁ DOKUMENTACE PRO VÝSTAVBU TECHNICKÉ A DOPRAVNÍ INFRASTRUKTURY				
Objekt:					
Obsah:	KOORDINAČNÍ SITUAČNÍ VÝKRES - DÍL 3				



spol. s r.o.

PROJEKTOVÁ, INŽENÝRSKÁ A STAVĚBNÍ ČINNOST

Zákova 736, 566 01 Vysocké Mýto

tel.: 465 420 911

e-mail: info@optima-vm.cz

Stupeň:	DPS
Zak. č.:	4655 – 24 – 3
Arch. č.:	4187
Datum:	12/2024
Formát:	6 A4
Měřítko:	Číslo příl. výkresu:
1 : 250	C 3.3
Kóty:	